


CATEGORIZACIÓN PARA LA COLOCACIÓN DE BANDERAS



BANDERA VERDE

Permitido bañarse

- No hay presencia de peligros permanentes
- No hay presencia de vida marina peligrosa
- Fuerza del viento: nulo o leve
- Dirección del viento: hacia la playa y/o paralelo a la playa
- Tamaño del oleaje: 1 metro
- Marea: Subiendo, en alta o en baja
- Corrientes de resaca: Nulas



BANDERA AMARILLA

Bañarse con precaución


- No hay presencia de peligros permanentes
- No hay presencia de vida marina peligrosa
- Fuerza del viento: leve o moderado
- Dirección del viento: Hacia la playa, hacia el mar y/o paralelo a la playa
- Tamaño del oleaje: 1 - 2 metros
- Marea: Subiendo, en alta o en baja
- Corrientes de resaca: Leve



BANDERA ROJA

Prohibido bañarse

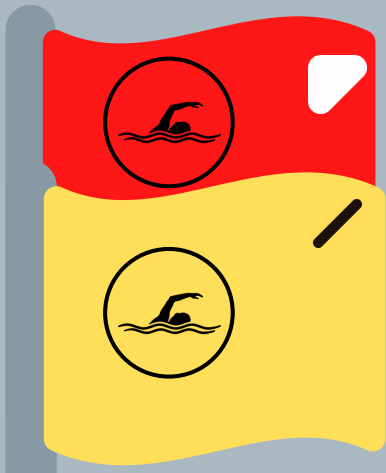
- Presencia de peligros permanentes
- Presencia de vida marina peligrosa
- Fuerza del viento: fuerte a muy fuerte
- Dirección del viento: hacia el mar
- Tamaño del oleaje: mayor a 2 metros
- Marea: Bajando
- Corrientes de resaca: moderadas a muy fuertes



BANDERA ROJA Y AMARILLO

Zona segura de baño


- Se colocan dos a una distancia de 500m entre ellas
- Se colocan 1 a 250m a la izquierda del puesto y otra a 250m a la derecha del puesto
- Normalmente se colocan frente al puesto de guardavidas
- No presencia de peligros permanentes
- No presencia de corrientes de resaca



BANDERA NEGRA

Tormenta eléctrica

- Lluvia con rayería presente
- Muy fuertes vientos con rayería presente
- Únicamente rayería presente



"MANTENTE CERCA DE LOS GUARDAVIDAS:
SI NO PODEMOS VERTE, NO PODEMOS SALVARTE"




CATEGORIZATION FOR FLAGS PLACEMENTS

GREEN SIGN

Safe to Swim

- No presence of permanent hazards
- No presence of dangerous marine life
- Wind force: zero or slight
- Wind direction: Towards the beach and/or parallel to beach
- Swell size: 1 meter
- Tide: Rising, high or low
- Rip currents: Nil



YELLOW SIGN

Swim with caution


- No presence of permanent hazards
- No presence of dangerous marine life
- Wind force: mild or moderate
- Wind direction: towards the beach, towards the sea and/or parallel to the beach
- Swill size: 1-2 meter
- Tide: Rising, High or low
- Rip currents: Mild



RED SIGN

Swimming is prohibited

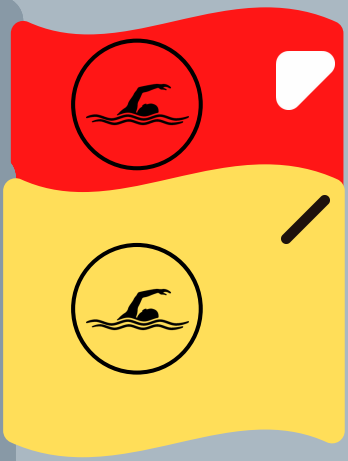
- Presence of permanent hazards
- Presence of dangerous marine life
- Wind force: strong to very strong
- Wind direction: Towards the sea
- Swell Size: greater than 2 meters
- Tide: going low
- Rip currents: moderate to very strong



RED & YELLOW SIGN

Safe swimming area


- Two are placed at a distance of 500m between them
- They are placed 1 at 250m to the left of the lifeguard tower and another 250m to the right of the lifeguard tower
- They are usually placed in front of the lifeguard tower
- No presence of permanent hazards
- No presence of rip currents



BLACK SIGN

Electric Storm

- Rain with lightning
- Very strong winds with lightning
- Only lightning



"STAY CLOSE TO THE LIFEGUARD:
IF WE CAN'T SEE YOU, WE CAN'T SAVE YOU"

